


Rapportage

Kentekenonderzoek

Prins Alexanderweg, Huis Ter Heide



Inhoud

Dataverzameling _____ 3

Dataverwerking _____ 4

Resultaten _____ 5

Verantwoording

Onderzoek: Kentekenonderzoek Prins Alexanderweg, Huis Ter Heide

Periode: Januari 2019

Versie: Concept
6-2-2019

Opdrachtgever: Gemeente Zeist

Opdrachtnemer: Meetel
Joost Meerbeek
joost.meerbeek@meetel.nl

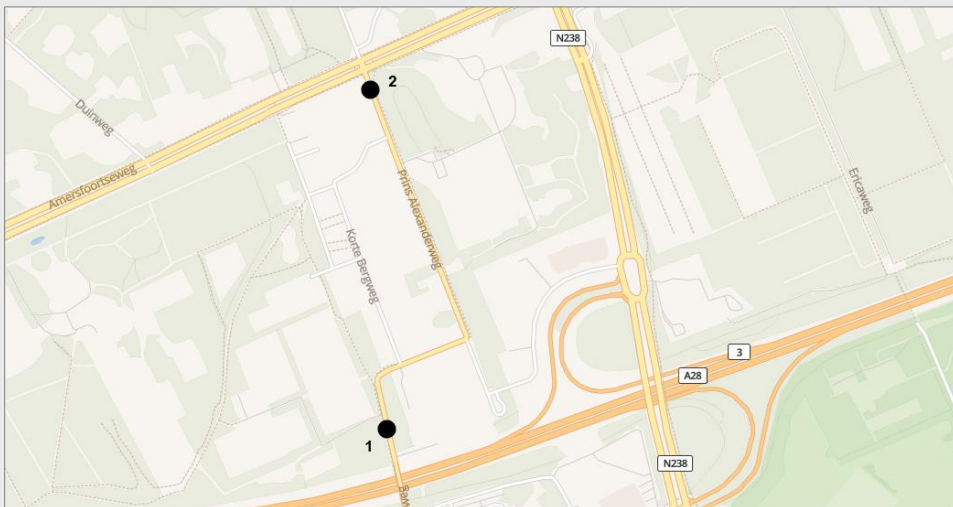
Contact: Meetel
Velperengh 40
3941BZ Doorn
0343 415 000
www.meetel.nl

Dataverzameling

Er dient inzicht te komen in de verkeersstromen over de Prins Alexanderweg in Huis Ter Heide. Deze verkeersstromen zijn in beeld gebracht door middel van een kentekenonderzoek. Hierbij zijn voertuigen gevolgd op basis van het kenteken. Het onderzoek is uitgevoerd van zaterdag 12 januari tot en met zaterdag 26 januari 2019.

Meetlocaties

1. Huis ter Heideweg (Handelsweg - Korte Bergweg)
2. Pr Alexanderweg (Korte Bergweg - Ruysdaellaan)



Methode

Op de meetlocaties zijn met camera's gedurende 15 aaneengesloten dagen de kentekens geregistreerd van alle passerende voertuigen. Naast het kenteken is ook het tijdstip, de rijrichting en het land van herkomst vastgelegd en de voertuigklasse bepaald:

1. Personenauto's
2. Licht: Lichte bedrijfswagens (<3500 kg)
3. Zwaar: Zware bedrijfswagens (>3500 kg)



Vervolgens zijn met behulp van de openbare voertuigdata van RDW bussen geïdentificeerd, zodat binnen de categorie zware bedrijfswagens onderscheid gemaakt kan worden tussen zware vrachtauto's en bussen. Op basis van de sidecode van het kenteken kunnen de Nederlandse voertuigen geclassificeerd worden, maar de buitenlandse voertuigen niet. De buitenlandse kentekens zijn wel gematcht en meegenomen in de HB-matrices, maar de buitenlandse vrachtwagens staan dus niet in de HB-matrices met zware bedrijfswagens.

Bijzonderheden

Er hebben zich geen bijzonderheden voorgedaan.

Dataverwerking

In totaal zijn bijna 60.000 kentekens geregistreerd op de twee meetlocaties. Bij de analyse zijn deze kentekens met elkaar vergeleken en gelijke kentekens op posten worden gecombineerd tot een rit van een voertuig. Een post is hierbij een rijrichting op een meetlocatie. Bij het vergelijken van de kentekens is een maximale doorrijtijd van 6 minuten aangehouden tussen de meetposten.

Op basis van de gereden routes zijn alle tabellen opgesteld. Het begintijdstip van een rit is bepalend voor de periode waarin deze rit meegeteld wordt. Hierdoor kunnen er kleine verschillen bestaan tussen de waarden in verschillende tabellen.

De resultaten zijn opgenomen in de bijlage met daarbij:

- Verkeersstromen per tijdsinterval/uur/periode en per categorie
- Routes per tijdsinterval/uur/periode
- Intensiteiten per tijdsinterval/uur/periode, per richting en per categorie
- Informatie over de locaties
- Kaarten en datavisualisatie

Resultaten

KENTEKENONDERZOEK

Motorvoertuigen

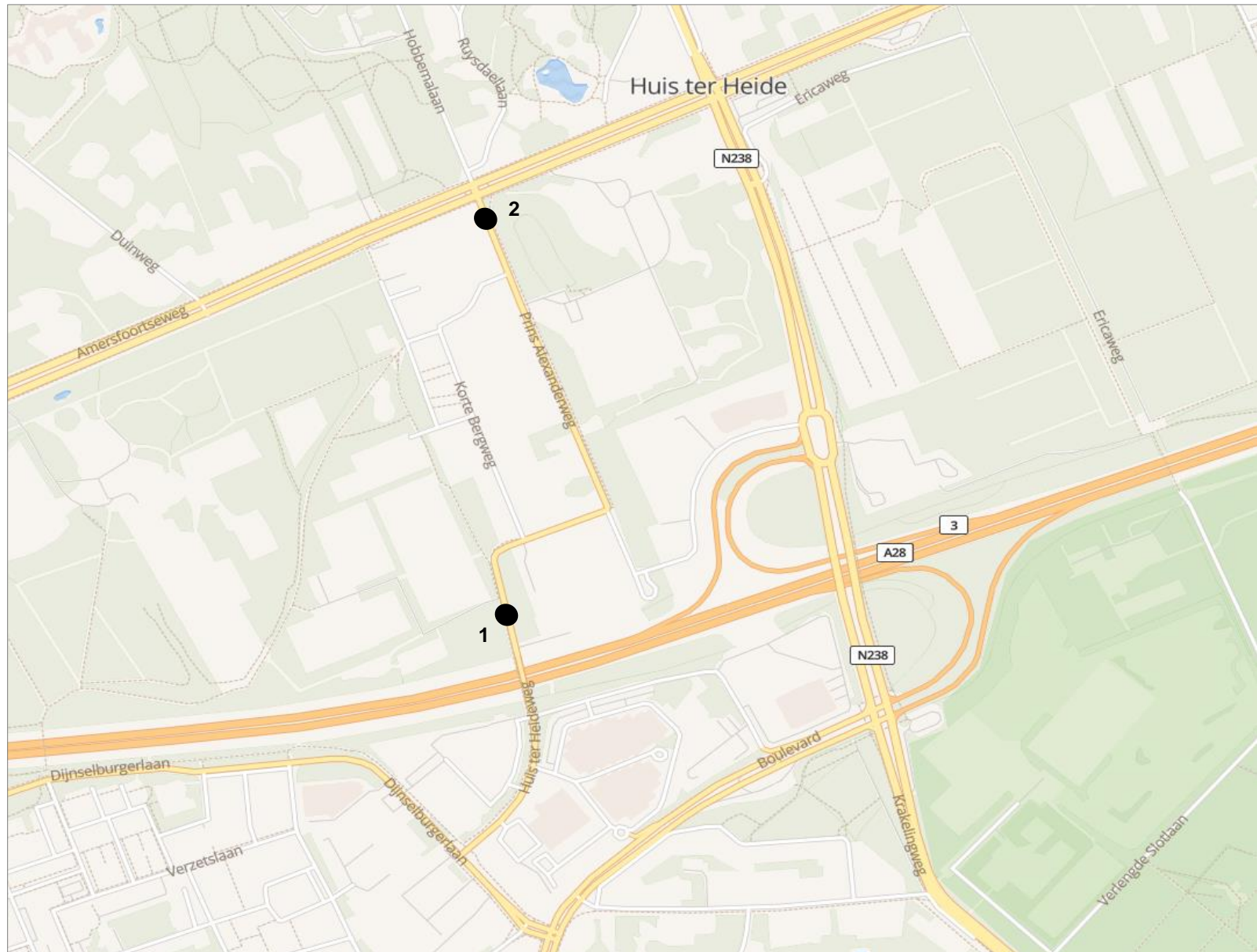
PRINS ALEXANDERWEG, HUIS TER HEIDE

Meetlocaties

Onderzoeksgebied
Prins Alexanderweg, Huis Ter Heide

Meting
Meetperiode: 12 t/m 26 januari 2019
Methodiek: Kentekenregistratie met anpr camera
In opdracht van: Gemeente Zeist
Uitgevoerd door: Meetel

Locaties
1. Huis ter Heideweg (Handelsweg - Korte Bergweg)
2. Pr Alexanderweg (Korte Bergweg - Ruysdaellaan)



KENTEKENONDERZOEK

Motorvoertuigen

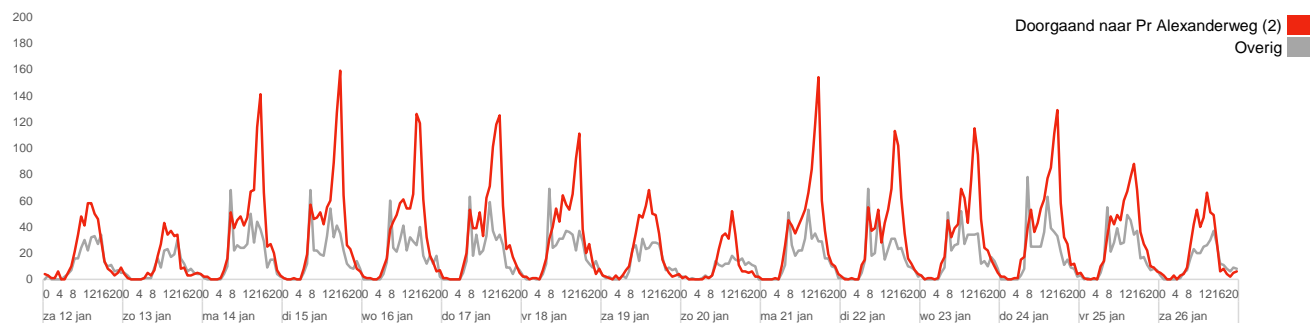
PRINS ALEXANDERWEG, HUIS TER HEIDE

Verkeersstromen vanaf Huis ter Heideweg (van zuid naar noord)

TOTAAL MOTORVOERTUIGEN

Onderzoeksgebied	Dag	Van Naar	Verkeer per route		Totaal	Type verkeer			
			Huis ter Heideweg (1)			vanuit Huis ter Heideweg (1)	Doorgaand		Overig
			Pr Alexanderweg (2)	Overig			naar Pr Alexanderweg (2)	vanuit Huis ter Heideweg (1)	
Prins Alexanderweg, Huis Ter Heide	Zaterdag 12-jan		461	302	763	461	60%	302	40%
	Zondag 13-jan		283	211	494	283	57%	211	43%
Meting	Maandag 14-jan		839	440	1279	839	66%	440	34%
Meetperiode: 12 t/m 26 januari 2019	Dinsdag 15-jan		905	435	1340	905	68%	435	32%
Methodiek: Kentekenregistratie met anpr camera	Woensdag 16-jan		836	422	1258	836	66%	422	34%
In opdracht van: Gemeente Zeist	Donderdag 17-jan		862	433	1295	862	67%	433	33%
Uitgevoerd door: Meetel	Vrijdag 18-jan		750	453	1203	750	62%	453	38%
	Zaterdag 19-jan		478	290	768	478	62%	290	38%
Locaties	Zondag 20-jan		266	180	446	266	60%	180	40%
1. Huis ter Heideweg (Handelsweg - Korte Bergweg)	Maandag 21-jan		864	415	1279	864	68%	415	32%
2. Pr Alexanderweg (Korte Bergweg - Ruysdaellaan)	Dinsdag 22-jan		757	401	1158	757	65%	401	35%
	Woensdag 23-jan		775	434	1209	775	64%	434	36%
Voertuigclassificatie	Donderdag 24-jan		870	462	1332	870	65%	462	35%
Pers = Personenauto's	Vrijdag 25-jan		719	452	1171	719	61%	452	39%
Licht = Lichte bedrijfsvoertuigen (<3500 kg)	Zaterdag 26-jan		461	294	755	461	61%	294	39%
Bus = Bussen									
Zwaar = Zware bedrijfsvoertuigen (>3500 kg)									
Buit = Buitenlandse voertuigen									
	Werkdag		818	435	1252	818	65%	435	35%
	Zaterdag		467	295	762	467	61%	295	39%
	Zondag		275	196	470	275	58%	196	42%

VERKEER VANUIT HUIS TER HEIDEWEG (1)



KENTEKENONDERZOEK

Motorvoertuigen

PRINS ALEXANDERWEG, HUIS TER HEIDE

Verkeersstromen vanaf Huis ter Heideweg (van zuid naar noord)

WERKDAG

Onderzoeksgebied

Prins Alexanderweg, Huis Ter Heide

Meting

Meetperiode: 12 t/m 26 januari 2019

Methodiek: Kentekenregistratie met anpr camera

In opdracht van: Gemeente Zeist

Uitgevoerd door: Meetel

Periode	Van Naar	Verkeer per route		Totaal	Type verkeer			
		Huis ter Heideweg (1)			Doorgaand	Overig		
		Pr Alexanderweg (2)	Overig					
Etmaal (0-24u)		818	435	1252	818	65%	435	35%
Dag (7-19u)		725	378	1103	725	66%	378	34%
Avond (19-23u)		73	46	119	73	61%	46	39%
Nacht (23-7u)		20	11	30	20	65%	11	35%
OS (7-9u)		62	75	137	62	45%	75	55%
AS (16-18u)		233	67	300	233	78%	67	22%

Locaties

1. Huis ter Heideweg (Handelsweg - Korte Bergweg)

2. Pr Alexanderweg (Korte Bergweg - Ruysdaellaan)

WERKDAG

Voertuigclassificatie

Pers = Personenauto's

Licht = Lichte bedrijfsvoertuigen (<3500 kg)

Bus = Bussen

Zwaar = Zware bedrijfsvoertuigen (>3500 kg)

Buit = Buitenlandse voertuigen

Uur	Van Naar	Verkeer per route		Totaal	Type verkeer	
		Pr Alexanderweg (2)	Overig		Doorgaand	Overig
00:00 - 01:00		2	1	3	2	1
01:00 - 02:00		1	0	1	1	0
02:00 - 03:00		0	0	0	0	0
03:00 - 04:00		0	0	1	0	0
04:00 - 05:00		0	0	0	0	0
05:00 - 06:00		1	0	1	1	0
06:00 - 07:00		10	5	15	10	5
07:00 - 08:00		18	12	29	18	12
08:00 - 09:00		45	63	108	45	63
09:00 - 10:00		42	22	64	42	22
10:00 - 11:00		43	25	67	43	25
11:00 - 12:00		48	28	76	48	28
12:00 - 13:00		48	30	78	48	30
13:00 - 14:00		55	29	84	55	29
14:00 - 15:00		61	45	106	61	45
15:00 - 16:00		78	34	112	78	34
16:00 - 17:00		112	33	146	112	33
17:00 - 18:00		120	34	154	120	34
18:00 - 19:00		55	23	77	55	23
19:00 - 20:00		28	13	41	28	13
20:00 - 21:00		23	13	35	23	13
21:00 - 22:00		14	10	24	14	10
22:00 - 23:00		8	11	19	8	11
23:00 - 24:00		5	5	10	5	5

KENTEKENONDERZOEK

Motorvoertuigen

PRINS ALEXANDERWEG, HUIS TER HEIDE

Verkeersstromen vanaf Huis ter Heideweg (van zuid naar noord)

ZATERDAG

Onderzoeksgebied

Prins Alexanderweg, Huis Ter Heide

Meting

Meetperiode: 12 t/m 26 januari 2019

Methodiek: Kentekenregistratie met anpr camera

In opdracht van: Gemeente Zeist

Uitgevoerd door: Meetel

Periode	Van Naar	Verkeer per route		Totaal	Type verkeer			
		Huis ter Heideweg (1)			Doorgaand	Overig		
		Pr Alexanderweg (2)	Overig					
Etmaal (0-24u)		467	295	762	467	61%	295	39%
Dag (7-19u)		427	251	678	427	63%	251	37%
Avond (19-23u)		20	33	53	20	38%	33	62%
Nacht (23-7u)		20	11	31	20	65%	11	35%
OS (7-9u)		15	10	25	15	60%	10	40%
AS (16-18u)		79	60	139	79	57%	60	43%

Locaties

1. Huis ter Heideweg (Handelsweg - Korte Bergweg)

2. Pr Alexanderweg (Korte Bergweg - Ruysdaellaan)

ZATERDAG

Voertuigclassificatie

Pers = Personenauto's

Licht = Lichte bedrijfsvoertuigen (<3500 kg)

Bus = Bussen

Zwaar = Zware bedrijfsvoertuigen (>3500 kg)

Buit = Buitenlandse voertuigen

Uur	Van Naar	Verkeer per route		Totaal	Type verkeer	
		Huis ter Heideweg (1)			Doorgaand	Overig
		Pr Alexanderweg (2)	Overig			
00:00 - 01:00		4	2	6	4	2
01:00 - 02:00		3	1	4	3	1
02:00 - 03:00		1	1	1	1	1
03:00 - 04:00		0	0	0	0	0
04:00 - 05:00		4	0	4	4	0
05:00 - 06:00		0	0	0	0	0
06:00 - 07:00		2	2	4	2	2
07:00 - 08:00		5	3	9	5	3
08:00 - 09:00		10	7	16	10	7
09:00 - 10:00		23	18	41	23	18
10:00 - 11:00		37	22	59	37	22
11:00 - 12:00		50	19	69	50	19
12:00 - 13:00		43	27	70	43	27
13:00 - 14:00		54	23	77	54	23
14:00 - 15:00		64	27	91	64	27
15:00 - 16:00		50	30	81	50	30
16:00 - 17:00		48	31	79	48	31
17:00 - 18:00		31	29	61	31	29
18:00 - 19:00		12	14	26	12	14
19:00 - 20:00		8	9	18	8	9
20:00 - 21:00		5	9	14	5	9
21:00 - 22:00		2	6	9	2	6
22:00 - 23:00		4	8	12	4	8
23:00 - 24:00		6	5	11	6	5

KENTEKENONDERZOEK

Motorvoertuigen

PRINS ALEXANDERWEG, HUIS TER HEIDE

Verkeersstromen vanaf Huis ter Heideweg (van zuid naar noord)

ZONDAG

Onderzoeksgebied

Prins Alexanderweg, Huis Ter Heide

Meting

Meetperiode: 12 t/m 26 januari 2019

Methodiek: Kentekenregistratie met anpr camera

In opdracht van: Gemeente Zeist

Uitgevoerd door: Meetel

Periode	Van Naar	Verkeer per route		Totaal	Type verkeer			
		Huis ter Heideweg (1)			Doorgaand	Overig		
		Pr Alexanderweg (2)	Overig					
Etmaal (0-24u)		275	196	470	275	58%	196	42%
Dag (7-19u)		250	152	402	250	62%	152	38%
Avond (19-23u)		17	34	51	17	33%	34	67%
Nacht (23-7u)		8	10	17	8	44%	10	56%
OS (7-9u)		6	3	9	6	65%	3	35%
AS (16-18u)		44	38	81	44	54%	38	46%

Locaties

1. Huis ter Heideweg (Handelsweg - Korte Bergweg)

2. Pr Alexanderweg (Korte Bergweg - Ruysdaellaan)

ZONDAG

Voertuigclassificatie

Pers = Personenauto's

Licht = Lichte bedrijfsvoertuigen (<3500 kg)

Bus = Bussen

Zwaar = Zware bedrijfsvoertuigen (>3500 kg)

Buit = Buitenlandse voertuigen

Uur	Van Naar	Verkeer per route		Totaal	Type verkeer	
		Huis ter Heideweg (1)			Doorgaand	Overig
		Pr Alexanderweg (2)	Overig			
00:00 - 01:00		3	4	6	3	4
01:00 - 02:00		2	3	4	2	3
02:00 - 03:00		0	0	0	0	0
03:00 - 04:00		0	1	1	0	1
04:00 - 05:00		0	0	0	0	0
05:00 - 06:00		0	0	0	0	0
06:00 - 07:00		1	1	2	1	1
07:00 - 08:00		4	2	6	4	2
08:00 - 09:00		2	1	3	2	1
09:00 - 10:00		5	6	11	5	6
10:00 - 11:00		15	15	30	15	15
11:00 - 12:00		25	10	35	25	10
12:00 - 13:00		38	16	54	38	16
13:00 - 14:00		35	18	52	35	18
14:00 - 15:00		34	15	49	34	15
15:00 - 16:00		43	19	61	43	19
16:00 - 17:00		34	23	57	34	23
17:00 - 18:00		10	15	25	10	15
18:00 - 19:00		8	14	22	8	14
19:00 - 20:00		5	9	13	5	9
20:00 - 21:00		4	11	15	4	11
21:00 - 22:00		5	8	13	5	8
22:00 - 23:00		4	7	11	4	7
23:00 - 24:00		3	2	5	3	2

KENTEKENONDERZOEK

Motorvoertuigen

PRINS ALEXANDERWEG, HUIS TER HEIDE

Verkeersstromen vanaf Huis ter Heideweg (van zuid naar noord)

WERKDAG - PERSONENAUTO'S EN LICHTE BEDRIJFSVOERTUIGEN

Onderzoeksgebied

Prins Alexanderweg, Huis Ter Heide

Meting

Meetperiode: 12 t/m 26 januari 2019

Methodiek: Kentekenregistratie met anpr camera

In opdracht van: Gemeente Zeist

Uitgevoerd door: Meetel

Locaties

1. Huis ter Heideweg (Handelsweg - Korte Bergweg)

2. Pr Alexanderweg (Korte Bergweg - Ruysdaellaan)

Voertuigclassificatie

Pers = Personenauto's

Licht = Lichte bedrijfsvoertuigen (<3500 kg)

Bus = Bussen

Zwaar = Zware bedrijfsvoertuigen (>3500 kg)

Buit = Buitenlandse voertuigen

Periode	Van Naar	Verkeer per route		Totaal	Type verkeer			
		Huis ter Heideweg (1)			Doorgaand	Overig		
		Pr Alexanderweg (2)	Overig					
Etmaal (0-24u)		720	417	1137	720	63%	417	37%
Dag (7-19u)		645	362	1007	645	64%	362	36%
Avond (19-23u)		63	45	108	63	58%	45	42%
Nacht (23-7u)		12	10	22	12	53%	10	47%
OS (7-9u)		50	71	121	50	41%	71	59%
AS (16-18u)		221	65	286	221	77%	65	23%

WERKDAG - PERSONENAUTO'S EN LICHTE BEDRIJFSVOERTUIGEN

Uur	Van Naar	Verkeer per route		Totaal	Type verkeer	
		Pr Alexanderweg (2)	Overig		Doorgaand	Overig
00:00 - 01:00		1	1	2	1	1
01:00 - 02:00		1	0	1	1	0
02:00 - 03:00		0	0	0	0	0
03:00 - 04:00		0	0	1	0	0
04:00 - 05:00		0	0	0	0	0
05:00 - 06:00		1	0	1	1	0
06:00 - 07:00		5	5	9	5	5
07:00 - 08:00		12	9	21	12	9
08:00 - 09:00		38	62	99	38	62
09:00 - 10:00		34	21	55	34	21
10:00 - 11:00		36	23	59	36	23
11:00 - 12:00		41	28	69	41	28
12:00 - 13:00		42	29	71	42	29
13:00 - 14:00		47	27	75	47	27
14:00 - 15:00		55	44	98	55	44
15:00 - 16:00		72	32	104	72	32
16:00 - 17:00		106	32	138	106	32
17:00 - 18:00		115	33	148	115	33
18:00 - 19:00		49	22	71	49	22
19:00 - 20:00		25	13	38	25	13
20:00 - 21:00		20	12	32	20	12
21:00 - 22:00		12	10	21	12	10
22:00 - 23:00		6	10	17	6	10
23:00 - 24:00		3	4	8	3	4

KENTEKENONDERZOEK

Motorvoertuigen

PRINS ALEXANDERWEG, HUIS TER HEIDE

Verkeersstromen vanaf Huis ter Heideweg (van zuid naar noord)

WERKDAG - BUSSEN

Onderzoeksgebied

Prins Alexanderweg, Huis Ter Heide

Meting

Meetperiode: 12 t/m 26 januari 2019

Methodiek: Kentekenregistratie met anpr camera

In opdracht van: Gemeente Zeist

Uitgevoerd door: Meetel

Periode	Van Naar	Verkeer per route		Totaal	Type verkeer			
		Huis ter Heideweg (1)			Doorgaand	Overig		
		Pr Alexanderweg (2)	Overig					
Etmaal (0-24u)		88	1	89	88	99%	1	1%
Dag (7-19u)		70	1	71	70	99%	1	1%
Avond (19-23u)		9	0	9	9	100%	0	0%
Nacht (23-7u)		8	0	8	8	100%	0	0%
OS (7-9u)		12	0	12	12	98%	0	2%
AS (16-18u)		11	0	11	11	100%	0	0%

Locaties

1. Huis ter Heideweg (Handelsweg - Korte Bergweg)

2. Pr Alexanderweg (Korte Bergweg - Ruysdaellaan)

Voertuigclassificatie

Pers = Personenauto's

Licht = Lichte bedrijfsvoertuigen (<3500 kg)

Bus = Bussen

Zwaar = Zware bedrijfsvoertuigen (>3500 kg)

Buit = Buitenlandse voertuigen

WERKDAG - BUSSEN

Uur	Van Naar	Verkeer per route		Totaal	Type verkeer	
		Huis ter Heideweg (1)	Overig		Doorgaand	Overig
		Pr Alexanderweg (2)	Overig			
00:00 - 01:00		1	0	1	1	0
01:00 - 02:00		0	0	0	0	0
02:00 - 03:00		0	0	0	0	0
03:00 - 04:00		0	0	0	0	0
04:00 - 05:00		0	0	0	0	0
05:00 - 06:00		0	0	0	0	0
06:00 - 07:00		5	0	5	5	0
07:00 - 08:00		5	0	5	5	0
08:00 - 09:00		6	0	6	6	0
09:00 - 10:00		8	0	8	8	0
10:00 - 11:00		6	0	6	6	0
11:00 - 12:00		6	0	6	6	0
12:00 - 13:00		6	0	6	6	0
13:00 - 14:00		6	0	6	6	0
14:00 - 15:00		6	0	6	6	0
15:00 - 16:00		5	0	5	5	0
16:00 - 17:00		6	0	6	6	0
17:00 - 18:00		5	0	5	5	0
18:00 - 19:00		5	0	5	5	0
19:00 - 20:00		3	0	3	3	0
20:00 - 21:00		3	0	3	3	0
21:00 - 22:00		2	0	2	2	0
22:00 - 23:00		2	0	2	2	0
23:00 - 24:00		2	0	2	2	0

KENTEKENONDERZOEK

Motorvoertuigen

PRINS ALEXANDERWEG, HUIS TER HEIDE

Verkeersstromen vanaf Huis ter Heideweg (van zuid naar noord)

WERKDAG - ZWARE BEDRIJFSVOERTUIGEN

Onderzoeksgebied

Prins Alexanderweg, Huis Ter Heide

Meting

Meetperiode: 12 t/m 26 januari 2019

Methodiek: Kentekenregistratie met anpr camera

In opdracht van: Gemeente Zeist

Uitgevoerd door: Meetel

Periode	Van Naar	Verkeer per route		Totaal	Type verkeer			
		Huis ter Heideweg (1)			Doorgaand	Overig		
		Pr Alexanderweg (2)	Overig					
Etmaal (0-24u)		5	2	7	5	72%	2	28%
Dag (7-19u)		5	2	7	5	71%	2	29%
Avond (19-23u)		0	0	0	0	75%	0	25%
Nacht (23-7u)		0	0	0	0	100%	0	0%
OS (7-9u)		1	0	1	1	67%	0	33%
AS (16-18u)		0	0	0	0	100%	0	0%

Locaties

1. Huis ter Heideweg (Handelsweg - Korte Bergweg)

2. Pr Alexanderweg (Korte Bergweg - Ruysdaellaan)

Voertuigclassificatie

Pers = Personenauto's

Licht = Lichte bedrijfsvoertuigen (<3500 kg)

Bus = Bussen

Zwaar = Zware bedrijfsvoertuigen (>3500 kg)

Buit = Buitenlandse voertuigen

WERKDAG - ZWARE BEDRIJFSVOERTUIGEN

Uur	Van Naar	Verkeer per route		Totaal	Type verkeer		
		Huis ter Heideweg (1)			Doorgaand	Overig	
		Pr Alexanderweg (2)	Overig				
00:00 - 01:00		0	0	0	0	0	0
01:00 - 02:00		0	0	0	0	0	0
02:00 - 03:00		0	0	0	0	0	0
03:00 - 04:00		0	0	0	0	0	0
04:00 - 05:00		0	0	0	0	0	0
05:00 - 06:00		0	0	0	0	0	0
06:00 - 07:00		0	0	0	0	0	0
07:00 - 08:00		0	0	0	■	0	0
08:00 - 09:00		0	0	1	■	0	0
09:00 - 10:00		1	0	1	■	1	0
10:00 - 11:00		1	0	1	■	1	0
11:00 - 12:00		1	0	1	■	1	0
12:00 - 13:00		0	0	0	■	0	0
13:00 - 14:00		1	0	2	■	1	0
14:00 - 15:00		0	0	1	■	0	0
15:00 - 16:00		0	0	0	■	0	0
16:00 - 17:00		0	0	0	■	0	0
17:00 - 18:00		0	0	0		0	0
18:00 - 19:00		0	0	0		0	0
19:00 - 20:00		0	0	0	■	0	0
20:00 - 21:00		0	0	0		0	0
21:00 - 22:00		0	0	0	■	0	0
22:00 - 23:00		0	0	0	■	0	0
23:00 - 24:00		0	0	0	■	0	0

KENTEKENONDERZOEK

Motorvoertuigen

PRINS ALEXANDERWEG, HUIS TER HEIDE

Verkeersstromen vanaf Huis ter Heideweg (van zuid naar noord)

WERKDAG - BUITENLANDSE VOERTUIGEN

Onderzoeksgebied

Prins Alexanderweg, Huis Ter Heide

Meting

Meetperiode: 12 t/m 26 januari 2019

Methodiek: Kentekenregistratie met anpr camera

In opdracht van: Gemeente Zeist

Uitgevoerd door: Meetel

Periode	Van Naar	Verkeer per route		Totaal	Type verkeer			
		Huis ter Heideweg (1)			Doorgaand	Overig		
		Pr Alexanderweg (2)	Overig					
Etmaal (0-24u)		5	14	20	5	27%	14	73%
Dag (7-19u)		5	13	18	5	28%	13	72%
Avond (19-23u)		0	1	1	0	21%	1	79%
Nacht (23-7u)		0	1	1	0	0%	1	100%
OS (7-9u)		0	4	4	0	10%	4	90%
AS (16-18u)		1	2	3	1	27%	2	73%

Locaties

1. Huis ter Heideweg (Handelsweg - Korte Bergweg)

2. Pr Alexanderweg (Korte Bergweg - Ruysdaellaan)

WERKDAG - BUITENLANDSE VOERTUIGEN

Voertuigclassificatie

Pers = Personenauto's

Licht = Lichte bedrijfsvoertuigen (<3500 kg)

Bus = Bussen

Zwaar = Zware bedrijfsvoertuigen (>3500 kg)

Buit = Buitenlandse voertuigen

Uur	Van Naar	Verkeer per route		Totaal	Type verkeer	
		Pr Alexanderweg (2)	Overig		Doorgaand	Overig
00:00 - 01:00		0	0	0	0	0
01:00 - 02:00		0	0	0	0	0
02:00 - 03:00		0	0	0	0	0
03:00 - 04:00		0	0	0	0	0
04:00 - 05:00		0	0	0	0	0
05:00 - 06:00		0	0	0	0	0
06:00 - 07:00		0	0	0	0	0
07:00 - 08:00		0	2	2	0	2
08:00 - 09:00		0	2	2	0	2
09:00 - 10:00		0	1	1	0	1
10:00 - 11:00		0	1	1	0	1
11:00 - 12:00		0	0	1	0	0
12:00 - 13:00		0	1	1	0	1
13:00 - 14:00		1	1	2	1	1
14:00 - 15:00		0	1	2	0	1
15:00 - 16:00		1	2	2	1	2
16:00 - 17:00		0	1	1	0	1
17:00 - 18:00		1	1	2	1	1
18:00 - 19:00		1	1	1	1	1
19:00 - 20:00		0	0	1	0	0
20:00 - 21:00		0	0	0	0	0
21:00 - 22:00		0	0	0	0	0
22:00 - 23:00		0	0	0	0	0
23:00 - 24:00		0	0	0	0	0

KENTEKENONDERZOEK

Motorvoertuigen

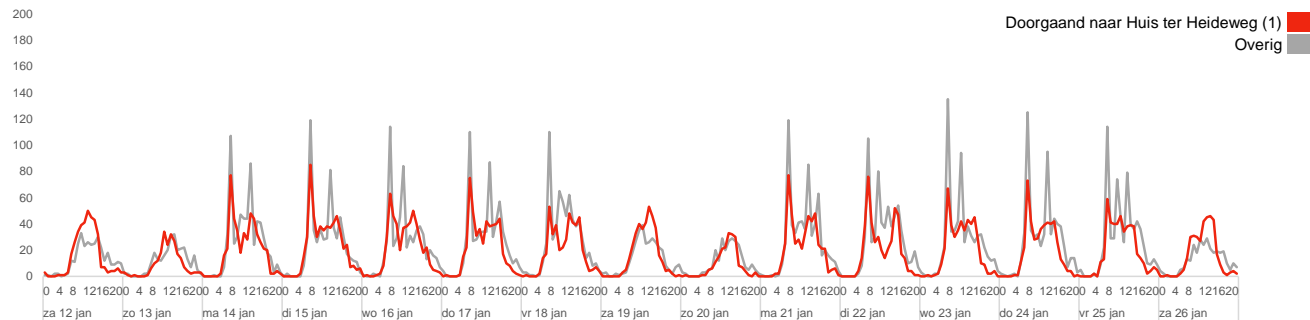
PRINS ALEXANDERWEG, HUIS TER HEIDE

Verkeersstromen vanaf Prins Alexanderweg (van noord naar zuid)

TOTAAL MOTORVOERTUIGEN

Onderzoeksgebied	Dag	Van Naar	Verkeer per route		Totaal	Type verkeer				
			Pr Alexanderweg (2)			naar Huis ter Heideweg (1)	Overig		vanuit Pr Alexanderweg (2)	
			H ter Heideweg (1)	Overig			Doorgaand	Overig		
Meting Meetperiode: 12 t/m 26 januari 2019 Methodiek: Kentekenregistratie met anpr camera In opdracht van: Gemeente Zeist Uitgevoerd door: Meetel Locaties 1. Huis ter Heideweg (Handelsweg - Korte Bergweg) 2. Pr Alexanderweg (Korte Bergweg - Ruysdaellaan) Voertuigclassificatie Pers = Personenauto's Licht = Lichte bedrijfsvoertuigen (<3500 kg) Bus = Bussen Zwaar = Zware bedrijfsvoertuigen (>3500 kg) Buit = Buitenlandse voertuigen	Zaterdag	12-jan	370	309	679	370	54%	309	46%	
	Zondag	13-jan	222	266	488	222	45%	266	55%	
	Maandag	14-jan	475	607	1082	475	44%	607	56%	
	Dinsdag	15-jan	549	591	1140	549	48%	591	52%	
	Woensdag	16-jan	506	591	1097	506	46%	591	54%	
	Donderdag	17-jan	500	632	1132	500	44%	632	56%	
	Vrijdag	18-jan	452	652	1104	452	41%	652	59%	
	Zaterdag	19-jan	369	321	690	369	53%	321	47%	
	Zondag	20-jan	201	253	454	201	44%	253	56%	
	Maandag	21-jan	489	646	1135	489	43%	646	57%	
	Dinsdag	22-jan	451	653	1104	451	41%	653	59%	
	Woensdag	23-jan	465	632	1097	465	42%	632	58%	
	Donderdag	24-jan	462	637	1099	462	42%	637	58%	
	Vrijdag	25-jan	460	653	1113	460	41%	653	59%	
	Zaterdag	26-jan	355	292	647	355	55%	292	45%	
	Werkdag			481	629	1110	481	43%	629	57%
	Zaterdag			365	307	672	365	54%	307	46%
	Zondag			212	260	471	212	45%	260	55%

VERKEER VANUIT PRINS ALEXANDERWEG (2)



KENTEKENONDERZOEK

Motorvoertuigen

PRINS ALEXANDERWEG, HUIS TER HEIDE

Verkeersstromen vanaf Prins Alexanderweg (van noord naar zuid)

WERKDAG

Onderzoeksgebied

Prins Alexanderweg, Huis Ter Heide

Meting

Meetperiode: 12 t/m 26 januari 2019

Methodiek: Kentekenregistratie met anpr camera

In opdracht van: Gemeente Zeist

Uitgevoerd door: Meetel

Periode	Van Naar	Verkeer per route		Totaal	Type verkeer			
		Pr Alexanderweg (2)			Doorgaand	Overig		
		H ter Heideweg (1)	Overig					
Etmaal (0-24u)		481	629	1110	481	43%	629	57%
Dag (7-19u)		435	553	988	435	44%	553	56%
Avond (19-23u)		28	57	85	28	33%	57	67%
Nacht (23-7u)		18	19	37	18	48%	19	52%
OS (7-9u)		94	144	238	94	40%	144	60%
AS (16-18u)		74	83	157	74	47%	83	53%

Locaties

1. Huis ter Heideweg (Handelsweg - Korte Bergweg)

2. Pr Alexanderweg (Korte Bergweg - Ruysdaellaan)

WERKDAG

Voertuigclassificatie

Pers = Personenauto's

Licht = Lichte bedrijfsvoertuigen (<3500 kg)

Bus = Bussen

Zwaar = Zware bedrijfsvoertuigen (>3500 kg)

Buit = Buitenlandse voertuigen

Uur	Van Naar	Verkeer per route		Totaal	Type verkeer		
		Pr Alexanderweg (2)			Doorgaand	Overig	
		H ter Heideweg (1)	Overig				
00:00 - 01:00		0	2	2	0	2	
01:00 - 02:00		0	1	1	0	1	
02:00 - 03:00		0	0	0	0	0	
03:00 - 04:00		0	1	1	0	1	
04:00 - 05:00		1	1	1	1	1	
05:00 - 06:00		2	1	3	2	1	
06:00 - 07:00		13	10	22	13	10	
07:00 - 08:00		24	28	52	24	28	
08:00 - 09:00		71	116	186	71	116	
09:00 - 10:00		43	30	73	43	30	
10:00 - 11:00		32	31	63	32	31	
11:00 - 12:00		29	50	79	29	50	
12:00 - 13:00		32	49	81	32	49	
13:00 - 14:00		33	33	66	33	33	
14:00 - 15:00		40	70	110	40	70	
15:00 - 16:00		40	33	74	40	33	
16:00 - 17:00		42	38	80	42	38	
17:00 - 18:00		32	45	77	32	45	
18:00 - 19:00		17	31	48	17	31	
19:00 - 20:00		15	20	35	15	20	
20:00 - 21:00		5	14	19	5	14	
21:00 - 22:00		4	11	15	4	11	
22:00 - 23:00		4	13	17	4	13	
23:00 - 24:00		2	5	8	2	5	

KENTEKENONDERZOEK

Motorvoertuigen

PRINS ALEXANDERWEG, HUIS TER HEIDE

Verkeersstromen vanaf Prins Alexanderweg (van noord naar zuid)

ZATERDAG

Onderzoeksgebied	Periode	Van Naar	Verkeer per route		Totaal	Type verkeer			
			Pr Alexanderweg (2)			Doorgaand	Overig		
			H ter Heideweg (1)	Overig					
Prins Alexanderweg, Huis Ter Heide	Etmaal (0-24u)		365	307	672	365	54%	307	46%
	Dag (7-19u)		346	252	597	346	58%	252	42%
	Avond (19-23u)		13	38	51	13	26%	38	74%
	Nacht (23-7u)		6	18	24	6	25%	18	75%
	OS (7-9u)		19	15	34	19	55%	15	45%
	AS (16-18u)		51	46	96	51	53%	46	47%

Meting

Meetperiode: 12 t/m 26 januari 2019

Methodiek: Kentekenregistratie met anpr camera

In opdracht van: Gemeente Zeist

Uitgevoerd door: Meetel

Locaties

1. Huis ter Heideweg (Handelsweg - Korte Bergweg)

2. Pr Alexanderweg (Korte Bergweg - Ruysdaellaan)

Voertuigclassificatie

Pers = Personenauto's

Licht = Lichte bedrijfsvoertuigen (<3500 kg)

Bus = Bussen

Zwaar = Zware bedrijfsvoertuigen (>3500 kg)

Buit = Buitenlandse voertuigen

ZATERDAG

Uur	Van Naar	Verkeer per route		Totaal	Type verkeer		
		Pr Alexanderweg (2)			Doorgaand	Overig	
		H ter Heideweg (1)	Overig				
00:00 - 01:00		1	2	3	1	2	
01:00 - 02:00		0	2	2	0	2	
02:00 - 03:00		0	0	0	0	0	
03:00 - 04:00		0	1	1	0	1	
04:00 - 05:00		0	1	2	0	1	
05:00 - 06:00		0	0	1	0	0	
06:00 - 07:00		2	3	5	2	3	
07:00 - 08:00		4	4	8	4	4	
08:00 - 09:00		15	12	26	15	12	
09:00 - 10:00		26	14	40	26	14	
10:00 - 11:00		33	25	58	33	25	
11:00 - 12:00		36	29	65	36	29	
12:00 - 13:00		35	30	65	35	30	
13:00 - 14:00		44	25	69	44	25	
14:00 - 15:00		48	26	74	48	26	
15:00 - 16:00		45	25	70	45	25	
16:00 - 17:00		37	25	62	37	25	
17:00 - 18:00		13	21	34	13	21	
18:00 - 19:00		9	17	26	9	17	
19:00 - 20:00		3	15	18	3	15	
20:00 - 21:00		3	8	11	3	8	
21:00 - 22:00		3	5	8	3	5	
22:00 - 23:00		3	9	13	3	9	
23:00 - 24:00		2	9	11	2	9	

KENTEKENONDERZOEK

Motorvoertuigen

PRINS ALEXANDERWEG, HUIS TER HEIDE

Verkeersstromen vanaf Prins Alexanderweg (van noord naar zuid)

ZONDAG

Onderzoeksgebied	Periode	Van Naar	Verkeer per route		Totaal	Type verkeer			
			Pr Alexanderweg (2)			Doorgaand	Overig		
			H ter Heideweg (1)	Overig					
Prins Alexanderweg, Huis Ter Heide	Etmaal (0-24u)		212	260	471	212	45%	260	55%
	Dag (7-19u)		197	217	414	197	48%	217	52%
	Avond (19-23u)		10	34	44	10	23%	34	77%
	Nacht (23-7u)		5	9	14	5	36%	9	64%
	OS (7-9u)		7	10	17	7	39%	10	61%
	AS (16-18u)		35	46	81	35	43%	46	57%

Onderzoeksgebied

Prins Alexanderweg, Huis Ter Heide

Meting

Meetperiode: 12 t/m 26 januari 2019

Methodiek: Kentekenregistratie met anpr camera

In opdracht van: Gemeente Zeist

Uitgevoerd door: Meetel

Locaties

1. Huis ter Heideweg (Handelsweg - Korte Bergweg)

2. Pr Alexanderweg (Korte Bergweg - Ruysdaellaan)

Voertuigclassificatie

Pers = Personenauto's

Licht = Lichte bedrijfsvoertuigen (<3500 kg)

Bus = Bussen

Zwaar = Zware bedrijfsvoertuigen (>3500 kg)

Buit = Buitenlandse voertuigen

ZONDAG

Uur	Van Naar	Verkeer per route		Totaal	Type verkeer		
		Pr Alexanderweg (2)			Doorgaand	Overig	
		H ter Heideweg (1)	Overig				
00:00 - 01:00		2	3	4	2	3	
01:00 - 02:00		1	2	3	1	2	
02:00 - 03:00		0	0	0	0	0	
03:00 - 04:00		1	0	1	1	0	
04:00 - 05:00		0	0	0	0	0	
05:00 - 06:00		0	0	0	0	0	
06:00 - 07:00		1	3	3	1	3	
07:00 - 08:00		1	3	4	1	3	
08:00 - 09:00		6	8	13	6	8	
09:00 - 10:00		8	12	20	8	12	
10:00 - 11:00		12	17	28	12	17	
11:00 - 12:00		17	12	29	17	12	
12:00 - 13:00		28	23	50	28	23	
13:00 - 14:00		23	20	43	23	20	
14:00 - 15:00		33	29	62	33	29	
15:00 - 16:00		30	31	60	30	31	
16:00 - 17:00		24	24	47	24	24	
17:00 - 18:00		11	23	34	11	23	
18:00 - 19:00		7	19	26	7	19	
19:00 - 20:00		4	10	14	4	10	
20:00 - 21:00		2	6	8	2	6	
21:00 - 22:00		2	13	14	2	13	
22:00 - 23:00		3	5	8	3	5	
23:00 - 24:00		2	2	4	2	2	

KENTEKENONDERZOEK

Motorvoertuigen

PRINS ALEXANDERWEG, HUIS TER HEIDE

Verkeersstromen vanaf Prins Alexanderweg (van noord naar zuid)

WERKDAG - PERSONENAUTO'S EN LICHTE BEDRIJFSVOERTUIGEN

Onderzoeksgebied

Prins Alexanderweg, Huis Ter Heide

Meting

Meetperiode: 12 t/m 26 januari 2019

Methodiek: Kentekenregistratie met anpr camera

In opdracht van: Gemeente Zeist

Uitgevoerd door: Meetel

Locaties

1. Huis ter Heideweg (Handelsweg - Korte Bergweg)

2. Pr Alexanderweg (Korte Bergweg - Ruysdaellaan)

Voertuigclassificatie

Pers = Personenauto's

Licht = Lichte bedrijfsvoertuigen (<3500 kg)

Bus = Bussen

Zwaar = Zware bedrijfsvoertuigen (>3500 kg)

Buit = Buitenlandse voertuigen

Periode	Van Naar	Verkeer per route		Totaal	Type verkeer			
		Pr Alexanderweg (2)			Doorgaand	Overig		
		H ter Heideweg (1)	Overig					
Etmaal (0-24u)		418	595	1013	418	41%	595	59%
Dag (7-19u)		380	524	904	380	42%	524	58%
Avond (19-23u)		23	53	76	23	30%	53	70%
Nacht (23-7u)		15	18	33	15	46%	18	54%
OS (7-9u)		86	139	225	86	38%	139	62%
AS (16-18u)		66	78	144	66	46%	78	54%

WERKDAG - PERSONENAUTO'S EN LICHTE BEDRIJFSVOERTUIGEN

Uur	Van Naar	Verkeer per route		Totaal	Type verkeer		
		Pr Alexanderweg (2)			Doorgaand	Overig	
		H ter Heideweg (1)	Overig				
00:00 - 01:00		0	1	1	0	1	
01:00 - 02:00		0	1	1	0	1	
02:00 - 03:00		0	0	0	0	0	
03:00 - 04:00		0	1	1	0	1	
04:00 - 05:00		1	1	1	1	1	
05:00 - 06:00		2	0	2	2	0	
06:00 - 07:00		10	9	19	10	9	
07:00 - 08:00		20	26	46	20	26	
08:00 - 09:00		66	112	178	66	112	
09:00 - 10:00		37	28	65	37	28	
10:00 - 11:00		27	29	56	27	29	
11:00 - 12:00		24	47	71	24	47	
12:00 - 13:00		27	46	73	27	46	
13:00 - 14:00		28	31	60	28	31	
14:00 - 15:00		35	67	102	35	67	
15:00 - 16:00		36	31	67	36	31	
16:00 - 17:00		38	36	73	38	36	
17:00 - 18:00		28	42	71	28	42	
18:00 - 19:00		14	29	43	14	29	
19:00 - 20:00		12	18	30	12	18	
20:00 - 21:00		4	14	18	4	14	
21:00 - 22:00		4	10	13	4	10	
22:00 - 23:00		4	12	15	4	12	
23:00 - 24:00		2	5	7	2	5	

KENTEKENONDERZOEK

Motorvoertuigen

PRINS ALEXANDERWEG, HUIS TER HEIDE

Verkeersstromen vanaf Prins Alexanderweg (van noord naar zuid)

WERKDAG - BUSSEN

Onderzoeksgebied

Prins Alexanderweg, Huis Ter Heide

Meting

Meetperiode: 12 t/m 26 januari 2019

Methodiek: Kentekenregistratie met anpr camera

In opdracht van: Gemeente Zeist

Uitgevoerd door: Meetel

Periode	Van Naar	Verkeer per route		Totaal	Type verkeer			
		Pr Alexanderweg (2)			Doorgaand	Overig		
		H ter Heideweg (1)	Overig					
Etmaal (0-24u)		56	8	64	56	87%	8	13%
Dag (7-19u)		49	6	55	49	89%	6	11%
Avond (19-23u)		4	2	6	4	70%	2	30%
Nacht (23-7u)		3	0	3	3	87%	0	13%
OS (7-9u)		7	1	7	7	92%	1	8%
AS (16-18u)		8	1	9	8	87%	1	13%

Locaties

1. Huis ter Heideweg (Handelsweg - Korte Bergweg)

2. Pr Alexanderweg (Korte Bergweg - Ruysdaellaan)

Voertuigclassificatie

Pers = Personenauto's

Licht = Lichte bedrijfsvoertuigen (<3500 kg)

Bus = Bussen

Zwaar = Zware bedrijfsvoertuigen (>3500 kg)

Buit = Buitenlandse voertuigen

WERKDAG - BUSSEN

Uur	Van Naar	Verkeer per route		Totaal	Type verkeer		
		Pr Alexanderweg (2)			Doorgaand	Overig	
		H ter Heideweg (1)	Overig				
00:00 - 01:00		0	0	0	0	0	0
01:00 - 02:00		0	0	0	0	0	0
02:00 - 03:00		0	0	0	0	0	0
03:00 - 04:00		0	0	0	0	0	0
04:00 - 05:00		0	0	0	0	0	0
05:00 - 06:00		0	0	0	0	0	0
06:00 - 07:00		2	0	2	2	2	0
07:00 - 08:00		3	0	4	3	3	0
08:00 - 09:00		3	0	4	3	3	0
09:00 - 10:00		4	0	5	4	4	0
10:00 - 11:00		5	0	5	5	5	0
11:00 - 12:00		5	1	6	5	5	1
12:00 - 13:00		4	1	5	4	4	1
13:00 - 14:00		4	0	5	4	4	0
14:00 - 15:00		5	0	5	5	5	0
15:00 - 16:00		5	0	5	5	5	0
16:00 - 17:00		4	1	5	4	4	1
17:00 - 18:00		4	1	4	4	4	1
18:00 - 19:00		3	1	4	3	3	1
19:00 - 20:00		3	1	4	3	3	1
20:00 - 21:00		0	0	1	0	0	0
21:00 - 22:00		1	0	1	1	1	0
22:00 - 23:00		0	1	1	0	0	1
23:00 - 24:00		1	0	1	1	1	0

KENTEKENONDERZOEK

Motorvoertuigen

PRINS ALEXANDERWEG, HUIS TER HEIDE

Verkeersstromen vanaf Prins Alexanderweg (van noord naar zuid)

WERKDAG - ZWARE BEDRIJFSVOERTUIGEN

Onderzoeksgebied

Prins Alexanderweg, Huis Ter Heide

Meting

Meetperiode: 12 t/m 26 januari 2019

Methodiek: Kentekenregistratie met anpr camera

In opdracht van: Gemeente Zeist

Uitgevoerd door: Meetel

Periode	Van Naar	Verkeer per route		Totaal	Type verkeer			
		Pr Alexanderweg (2)			Doorgaand	Overig		
		H ter Heideweg (1)	Overig					
Etmaal (0-24u)		3	7	10	3	31%	7	69%
Dag (7-19u)		3	6	9	3	31%	6	69%
Avond (19-23u)		0	0	1	0	43%	0	57%
Nacht (23-7u)		0	1	1	0	17%	1	83%
OS (7-9u)		1	2	3	1	23%	2	77%
AS (16-18u)		0	0	1	0	40%	0	60%

Locaties

1. Huis ter Heideweg (Handelsweg - Korte Bergweg)

2. Pr Alexanderweg (Korte Bergweg - Ruysdaellaan)

Voertuigclassificatie

Pers = Personenauto's

Licht = Lichte bedrijfsvoertuigen (<3500 kg)

Bus = Bussen

Zwaar = Zware bedrijfsvoertuigen (>3500 kg)

Buit = Buitenlandse voertuigen

WERKDAG - ZWARE BEDRIJFSVOERTUIGEN

Uur	Van Naar	Verkeer per route		Totaal	Type verkeer		
		Pr Alexanderweg (2)			Doorgaand	Overig	
		H ter Heideweg (1)	Overig				
00:00 - 01:00		0	0	0		0	0
01:00 - 02:00		0	0	0		0	0
02:00 - 03:00		0	0	0		0	0
03:00 - 04:00		0	0	0		0	0
04:00 - 05:00		0	0	0		0	0
05:00 - 06:00		0	0	0		0	0
06:00 - 07:00		0	0	0		0	0
07:00 - 08:00		0	1	1		0	1
08:00 - 09:00		1	1	2		1	1
09:00 - 10:00		1	1	1		1	1
10:00 - 11:00		1	0	1		1	0
11:00 - 12:00		0	1	1		0	1
12:00 - 13:00		0	1	1		0	1
13:00 - 14:00		0	1	1		0	1
14:00 - 15:00		0	1	1		0	1
15:00 - 16:00		0	0	0		0	0
16:00 - 17:00		0	0	0		0	0
17:00 - 18:00		0	0	0		0	0
18:00 - 19:00		0	0	0		0	0
19:00 - 20:00		0	0	0		0	0
20:00 - 21:00		0	0	0		0	0
21:00 - 22:00		0	0	0		0	0
22:00 - 23:00		0	0	0		0	0
23:00 - 24:00		0	0	0		0	0

KENTEKENONDERZOEK

Motorvoertuigen

PRINS ALEXANDERWEG, HUIS TER HEIDE

Verkeersstromen vanaf Prins Alexanderweg (van noord naar zuid)

WERKDAG - BUITENLANDSE VOERTUIGEN

Onderzoeksgebied

Prins Alexanderweg, Huis Ter Heide

Meting

Meetperiode: 12 t/m 26 januari 2019

Methodiek: Kentekenregistratie met anpr camera

In opdracht van: Gemeente Zeist

Uitgevoerd door: Meetel

Periode	Van Naar	Verkeer per route		Totaal	Type verkeer			
		Pr Alexanderweg (2)			Doorgaand	Overig		
		H ter Heideweg (1)	Overig					
Etmaal (0-24u)		4	19	23	4	17%	19	83%
Dag (7-19u)		4	16	20	4	18%	16	82%
Avond (19-23u)		0	2	2	0	16%	2	84%
Nacht (23-7u)		0	1	1	0	11%	1	89%
OS (7-9u)		1	2	4	1	31%	2	69%
AS (16-18u)		0	4	4	0	8%	4	93%

Locaties

1. Huis ter Heideweg (Handelsweg - Korte Bergweg)

2. Pr Alexanderweg (Korte Bergweg - Ruysdaellaan)

Voertuigclassificatie

Pers = Personenauto's

Licht = Lichte bedrijfsvoertuigen (<3500 kg)

Bus = Bussen

Zwaar = Zware bedrijfsvoertuigen (>3500 kg)

Buit = Buitenlandse voertuigen

WERKDAG - BUITENLANDSE VOERTUIGEN

Uur	Van Naar	Verkeer per route		Totaal	Type verkeer	
		Pr Alexanderweg (2)			Doorgaand	Overig
		H ter Heideweg (1)	Overig			
00:00 - 01:00		0	0	0	0	0
01:00 - 02:00		0	0	0	0	0
02:00 - 03:00		0	0	0	0	0
03:00 - 04:00		0	0	0	0	0
04:00 - 05:00		0	0	0	0	0
05:00 - 06:00		0	0	0	0	0
06:00 - 07:00		0	0	0	0	0
07:00 - 08:00		0	1	1	0	1
08:00 - 09:00		1	2	3	1	2
09:00 - 10:00		1	1	2	1	1
10:00 - 11:00		0	1	1	0	1
11:00 - 12:00		0	1	1	0	1
12:00 - 13:00		0	2	2	0	2
13:00 - 14:00		0	1	1	0	1
14:00 - 15:00		0	2	2	0	2
15:00 - 16:00		0	2	2	0	2
16:00 - 17:00		0	2	2	0	2
17:00 - 18:00		0	2	2	0	2
18:00 - 19:00		0	1	1	0	1
19:00 - 20:00		0	1	1	0	1
20:00 - 21:00		0	0	0	0	0
21:00 - 22:00		0	1	1	0	1
22:00 - 23:00		0	0	0	0	0
23:00 - 24:00		0	0	0	0	0

KENTEKENONDERZOEK

Motorvoertuigen

PRINS ALEXANDERWEG, HUIS TER HEIDE

Routes

WERKDAG - TOTAAL

Route	0u	1u	2u	3u	4u	5u	6u	7u	8u	9u	10u	11u	12u	13u	14u	15u	16u	17u	18u	19u	20u	21u	22u	23u	Totaal
1-noord	1	0	0	0	0	0	5	12	63	22	25	28	30	29	45	34	33	34	23	13	13	10	11	5	435
1-zuid	1	0	0	0	0	1	5	15	53	23	26	21	38	27	43	30	34	32	23	16	9	6	5	3	409
1-noord - 2-noord	2	1	0	0	0	1	10	18	45	42	43	48	48	55	61	78	112	120	55	28	23	14	8	5	818
2-noord	0	0	0	0	2	4	17	37	122	33	34	35	66	40	67	47	42	51	28	18	8	8	7	2	668
2-zuid	2	1	0	1	1	1	10	28	116	30	31	50	49	33	70	33	38	45	31	20	14	11	13	5	629
2-zuid - 1-zuid	0	0	0	0	1	2	13	24	71	43	32	29	32	33	40	40	42	32	17	15	5	4	4	2	481

Onderzoeksgebied

Prins Alexanderweg, Huis Ter Heide

Meting

Meetperiode: 12 t/m 26 januari 2019

Methodiek: Kentekenregistratie met anpr camera

In opdracht van: Gemeente Zeist

Uitgevoerd door: Meetel

Locaties

1. Huis ter Heideweg (Handelsweg - Korte Bergweg)

2. Pr Alexanderweg (Korte Bergweg - Ruysdaellaan)

ZATERDAG - TOTAAL

Route	0u	1u	2u	3u	4u	5u	6u	7u	8u	9u	10u	11u	12u	13u	14u	15u	16u	17u	18u	19u	20u	21u	22u	23u	Totaal
1-noord	2	1	1	0	0	0	2	3	7	18	22	19	27	23	27	30	31	29	14	9	9	6	8	5	295
1-zuid	2	0	0	0	0	0	2	4	12	22	29	22	25	32	23	26	24	15	16	8	4	5	4	8	284
1-noord - 2-noord	4	3	1	0	4	0	2	5	10	23	37	50	43	54	64	50	48	31	12	8	5	2	4	6	467
2-noord	1	0	0	0	0	0	3	8	12	23	35	27	35	24	29	29	28	21	16	13	8	2	3	6	326
2-zuid	2	2	0	1	1	0	3	4	12	14	25	29	30	25	26	25	25	21	17	15	8	5	9	9	307
2-zuid - 1-zuid	1	0	0	0	0	0	2	4	15	26	33	36	35	44	48	45	37	13	9	3	3	3	3	2	365

ZONDAG - TOTAAL

Route	0u	1u	2u	3u	4u	5u	6u	7u	8u	9u	10u	11u	12u	13u	14u	15u	16u	17u	18u	19u	20u	21u	22u	23u	Totaal
1-noord	4	3	0	1	0	0	1	2	1	6	15	10	16	18	15	19	23	15	14	9	11	8	7	2	196
1-zuid	1	1	1	0	0	0	1	1	5	16	10	13	20	24	11	21	18	12	11	5	5	5	3	3	181
1-noord - 2-noord	3	2	0	0	0	0	1	4	2	5	15	25	38	35	34	43	34	10	8	5	4	5	4	3	275
2-noord	2	1	0	0	1	0	2	2	4	12	11	18	26	29	36	21	25	22	16	15	9	10	4	2	263
2-zuid	3	2	0	0	0	0	3	3	8	12	17	12	23	20	29	31	24	23	19	10	6	13	5	2	260
2-zuid - 1-zuid	2	1	0	1	0	0	1	1	6	8	12	17	28	23	33	30	24	11	7	4	2	2	3	2	212

KENTEKENONDERZOEK

Motorvoertuigen

PRINS ALEXANDERWEG, HUIS TER HEIDE

Intensiteiten - Dag/uur

1. HUIS TER HEIDEWEG (HANDELSWEG - KORTE BERGWEG)

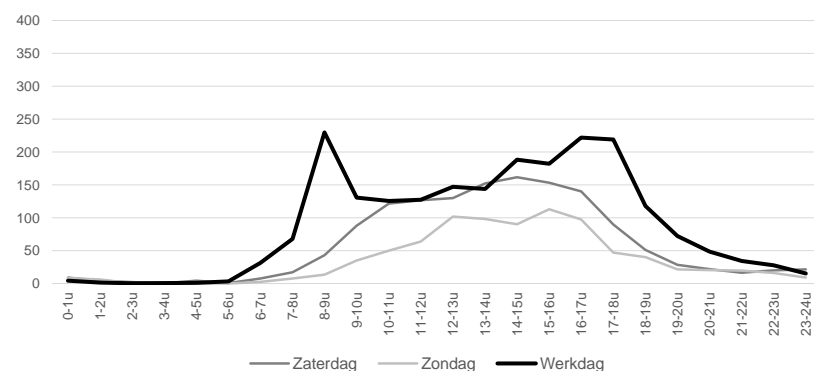
Onderzoeksgebied
Prins Alexanderweg, Huis Ter Heide

Meting
Meetperiode: 12 t/m 26 januari 2019
Methodiek: Kentekenregistratie met anpr camera
In opdracht van: Gemeente Zeist
Uitgevoerd door: Meetel

Locaties
1. Huis ter Heideweg (Handelsweg - Korte Bergweg)
2. Pr Alexanderweg (Korte Bergweg - Ruysdaallaan)

Uur	Za 12-1	Zo 13-1	Ma 14-1	Di 15-1	Wo 16-1	Do 17-1	Vr 18-1	Za 19-1	Zo 20-1	Ma 21-1	Di 22-1	Wo 23-1	Do 24-1	Vr 25-1	Za 26-1	Werk dag	Zater dag	Zon dag
00:00 - 01:00	9	12	4	2	2	2	7	8	5	1	4	6	3	11	10	4	9	9
01:00 - 02:00	7	6	2	0	2	2	4	3	6	1	1	0	2	1	3	2	4	6
02:00 - 03:00	1	1	0	0	1	0	0	3	0	0	0	2	0	1	2	0	2	1
03:00 - 04:00	1	1	0	1	0	0	2	0	1	0	2	1	0	0	0	1	0	1
04:00 - 05:00	7	0	0	0	0	0	1	3	0	4	0	1	3	2	3	1	4	0
05:00 - 06:00	1	0	4	3	7	2	3	1	0	2	4	5	2	1	0	3	1	0
06:00 - 07:00	4	2	31	31	25	31	30	12	3	36	34	32	32	30	7	31	8	3
07:00 - 08:00	16	7	61	78	75	76	57	17	8	82	82	58	58	53	18	68	17	8
08:00 - 09:00	42	17	253	247	210	237	207	46	10	223	264	213	250	194	41	230	43	14
09:00 - 10:00	89	45	121	145	130	134	126	92	25	133	120	120	148	131	83	131	88	35
10:00 - 11:00	109	61	133	131	132	133	147	129	39	94	107	125	116	136	127	125	122	50
11:00 - 12:00	140	65	100	128	133	127	115	122	63	112	150	129	123	155	118	127	127	64
12:00 - 13:00	142	129	125	121	208	104	146	133	75	110	128	218	150	162	115	147	130	102
13:00 - 14:00	167	113	120	171	139	159	147	152	83	140	86	158	166	152	138	144	152	98
14:00 - 15:00	161	98	216	196	154	222	169	163	82	215	116	156	249	192	161	189	162	90
15:00 - 16:00	156	101	165	184	181	203	179	146	125	186	151	172	209	193	158	182	153	113
16:00 - 17:00	125	106	232	250	220	212	180	142	89	239	216	228	244	197	153	222	140	98
17:00 - 18:00	83	44	242	274	210	242	224	96	50	246	206	181	221	143	90	219	90	47
18:00 - 19:00	53	36	154	142	113	123	100	62	44	139	121	83	118	85	38	118	51	40
19:00 - 20:00	30	17	70	82	80	63	63	25	26	87	82	63	68	66	30	72	28	22
20:00 - 21:00	28	18	54	50	54	53	56	23	23	40	36	42	58	41	15	48	22	21
21:00 - 22:00	17	14	40	38	36	36	33	18	25	34	26	40	29	29	14	34	16	20
22:00 - 23:00	22	16	19	30	34	28	32	14	16	25	22	30	28	29	24	28	20	16
23:00 - 24:00	36	14	8	22	14	18	23	8	4	12	9	15	9	24	20	15	21	9
Etmaal (0-24u)	1446	923	2154	2326	2160	2207	2051	1418	802	2161	1967	2078	2286	2028	1368	2142	1411	863
Dag (7-19u)	1283	822	1922	2067	1905	1972	1797	1300	693	1919	1747	1841	2052	1793	1240	1902	1274	758
Avond (19-23u)	97	65	183	200	204	180	184	80	90	186	166	175	183	165	83	183	87	78
Nacht (23-7u)	66	36	49	59	51	55	70	38	19	56	54	62	51	70	45	58	50	28
OS (7-9u)	58	24	314	325	285	313	264	63	18	305	346	271	308	247	59	298	60	21
AS (16-18u)	208	150	474	524	430	454	404	238	139	485	422	409	465	340	243	441	230	145

Intensiteitenverloop - 1. Huis Ter Heideweg (Handelsweg - Korte Bergweg)



KENTEKENONDERZOEK

Motorvoertuigen

PRINS ALEXANDERWEG, HUIS TER HEIDE

Intensiteiten - Dag/uur

2. PRINS ALEXANDERWEG (KORTE BERGWEG - RUYSDAELLAAN)

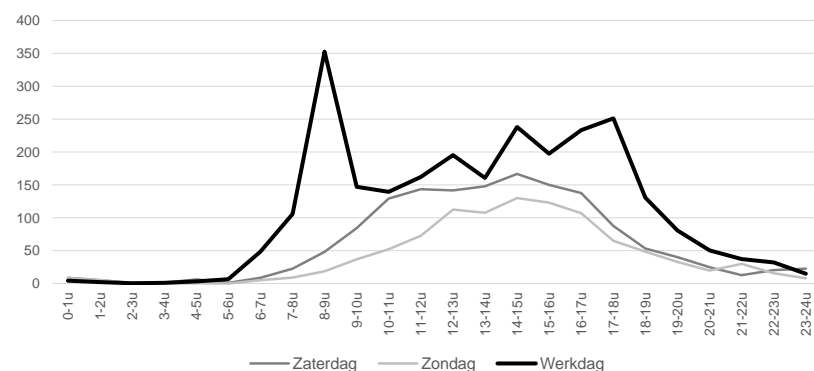
Onderzoeksgebied
Prins Alexanderweg, Huis Ter Heide

Meting
Meetperiode: 12 t/m 26 januari 2019
Methodiek: Kentekenregistratie met anpr camera
In opdracht van: Gemeente Zeist
Uitgevoerd door: Meetel

Locaties
1. Huis ter Heideweg (Handelsweg - Korte Bergweg)
2. Pr Alexanderweg (Korte Bergweg - Ruysdaellaan)

Uur	Za 12-1	Zo 13-1	Ma 14-1	Di 15-1	Wo 16-1	Do 17-1	Vr 18-1	Za 19-1	Zo 20-1	Ma 21-1	Di 22-1	Wo 23-1	Do 24-1	Vr 25-1	Za 26-1	Werk dag	Zater dag	Zon dag
00:00 - 01:00	9	12	2	3	3	6	5	8	5	1	2	7	4	10	9	4	9	9
01:00 - 02:00	5	4	2	2	2	2	7	5	7	0	0	1	3	1	5	2	5	6
02:00 - 03:00	1	0	0	0	1	0	1	1	0	0	0	2	0	0	1	0	1	0
03:00 - 04:00	4	1	1	1	2	1	2	0	0	1	1	1	1	1	0	1	1	1
04:00 - 05:00	10	0	1	2	3	2	2	5	1	6	2	3	6	7	3	3	6	1
05:00 - 06:00	1	0	6	9	7	7	4	1	0	8	8	8	6	4	1	7	1	0
06:00 - 07:00	2	3	47	49	45	51	45	12	7	47	49	51	55	46	12	49	9	5
07:00 - 08:00	20	10	108	122	113	108	88	25	8	110	127	104	105	75	23	106	23	9
08:00 - 09:00	50	22	354	384	343	352	314	42	15	358	347	376	366	333	52	353	48	19
09:00 - 10:00	87	47	144	164	136	160	133	83	27	156	138	132	162	146	83	147	84	37
10:00 - 11:00	133	52	148	131	153	133	153	135	52	132	133	140	124	149	120	140	129	52
11:00 - 12:00	156	77	157	157	145	144	186	150	68	140	199	155	136	200	124	162	143	73
12:00 - 13:00	141	110	158	147	277	135	215	150	115	160	178	313	150	219	134	195	142	113
13:00 - 14:00	155	103	166	150	166	180	174	147	112	158	133	155	172	153	141	161	148	108
14:00 - 15:00	157	139	276	262	160	269	233	177	121	287	168	174	287	264	166	238	167	130
15:00 - 16:00	146	107	186	213	190	219	199	156	139	196	173	187	204	208	148	198	150	123
16:00 - 17:00	139	102	230	245	228	251	200	142	112	254	244	226	255	199	132	233	138	107
17:00 - 18:00	85	69	266	296	227	291	254	90	61	302	244	204	256	172	88	251	88	65
18:00 - 19:00	51	56	134	143	141	145	109	60	41	128	139	118	130	120	49	131	53	49
19:00 - 20:00	41	36	90	84	86	76	54	41	30	98	80	78	83	78	38	81	40	33
20:00 - 21:00	27	18	46	47	62	58	63	24	21	50	41	49	49	37	23	50	25	20
21:00 - 22:00	19	34	33	50	40	40	29	8	26	40	34	36	42	29	11	37	13	30
22:00 - 23:00	25	14	26	34	36	27	37	13	17	33	33	35	29	31	23	32	20	16
23:00 - 24:00	31	10	9	16	18	16	19	17	6	11	15	12	13	20	20	15	23	8
Etmaal (0-24u)	1495	1026	2590	2711	2584	2673	2526	1492	991	2676	2488	2567	2638	2502	1406	2596	1464	1009
Dag (7-19u)	1320	894	2327	2414	2279	2387	2258	1357	871	2381	2223	2284	2347	2238	1260	2314	1312	883
Avond (19-23u)	112	102	195	215	224	201	183	86	94	221	188	198	203	175	95	200	98	98
Nacht (23-7u)	63	30	68	82	81	85	85	49	26	74	77	85	88	89	51	81	54	28
OS (7-9u)	70	32	462	506	456	460	402	67	23	468	474	480	471	408	75	459	71	28
AS (16-18u)	224	171	496	541	455	542	454	232	173	556	488	430	511	371	220	484	225	172

Intensiteitenverloop - 2. Prins Alexanderweg (Korte Bergweg - Ruysdaellaan)



KENTEKENONDERZOEK

Motorvoertuigen

PRINS ALEXANDERWEG, HUIS TER HEIDE

Intensiteiten - Details werkdag

1. HUIS TER HEIDEWEG (HANDELSWEG - KORTE BERGWEG)

Onderzoeksgebied
Prins Alexanderweg, Huis Ter Heide

Meting
Meetperiode: 12 t/m 26 januari 2019
Methodiek: Kentekenregistratie met anpr camera
In opdracht van: Gemeente Zeist
Uitgevoerd door: Meetel

Locaties
1. Huis ter Heideweg (Handelsweg - Korte Bergweg)
2. Pr Alexanderweg (Korte Bergweg - Ruysdaellaan)

Voertuigclassificatie
Pers = Personenauto's
Licht = Lichte bedrijfsvoertuigen (<3500 kg)
Bus = Bussen
Zwaar = Zware bedrijfsvoertuigen (>3500 kg)
Buit = Buitenlandse voertuigen

	Ri. Noord						Ri. Zuid						Doorsnede					
	Pers	Licht	Bus	Zwaar	Buit	Totaal	Pers	Licht	Bus	Zwaar	Buit	Totaal	Pers	Licht	Bus	Zwaar	Buit	Totaal
00:00 - 01:00	2	0	1	0	0	3	0	0	1	0	0	1	2	0	2	0	0	4
01:00 - 02:00	1	0	0	0	0	1	0	0	0	0	0	1	1	0	0	0	0	2
02:00 - 03:00	0	0	0	0	0	0	0	0	0	0	0	0	0	0	0	0	0	0
03:00 - 04:00	0	0	0	0	0	1	0	0	0	0	0	0	0	0	0	0	0	1
04:00 - 05:00	0	0	0	0	0	0	1	0	0	0	0	1	1	0	0	0	0	1
05:00 - 06:00	0	0	0	0	0	1	3	0	0	0	0	3	3	0	0	0	0	3
06:00 - 07:00	8	1	5	0	0	15	12	2	2	0	1	17	20	3	8	0	1	31
07:00 - 08:00	15	6	5	0	2	29	28	4	5	0	2	39	43	10	10	1	4	68
08:00 - 09:00	93	7	6	1	2	108	107	6	4	1	4	122	200	12	10	2	6	230
09:00 - 10:00	47	8	8	1	1	64	53	5	5	1	3	67	100	13	13	2	4	131
10:00 - 11:00	51	8	6	1	1	67	44	6	6	1	2	58	95	14	12	2	3	125
11:00 - 12:00	60	8	6	1	1	76	38	5	5	1	2	51	99	13	12	2	2	127
12:00 - 13:00	64	7	6	0	1	78	56	5	5	1	3	69	120	12	11	1	4	147
13:00 - 14:00	66	9	6	2	2	84	47	5	5	0	2	60	114	14	11	2	3	144
14:00 - 15:00	90	9	6	1	2	106	66	7	6	1	3	82	156	15	12	1	4	189
15:00 - 16:00	94	10	5	0	2	112	53	9	6	0	2	70	148	19	11	1	4	182
16:00 - 17:00	128	11	6	0	1	146	59	9	5	0	2	76	187	20	12	1	3	222
17:00 - 18:00	142	6	5	0	2	154	55	3	5	0	2	65	197	8	9	0	4	219
18:00 - 19:00	68	3	5	0	1	77	33	2	4	0	1	41	101	5	10	0	2	118
19:00 - 20:00	36	2	3	0	1	41	25	1	4	0	1	31	61	3	7	0	2	72
20:00 - 21:00	30	3	3	0	0	35	11	1	1	0	0	13	40	4	4	0	1	48
21:00 - 22:00	21	1	2	0	0	24	8	1	1	0	0	10	28	2	3	0	1	34
22:00 - 23:00	16	1	2	0	0	19	6	1	1	0	0	9	22	2	3	0	1	28
23:00 - 24:00	7	0	2	0	0	10	4	0	2	0	0	6	11	1	3	0	0	15
Etmaal (0-24u)	1037	100	89	7	20	1252	710	71	73	7	28	889	1747	171	162	14	47	2142
Dag (7-19u)	917	91	71	7	18	1103	641	65	61	7	25	799	1558	156	132	13	43	1902
Avond (19-23u)	102	7	9	0	1	119	50	4	8	0	2	63	151	10	17	1	3	183
Nacht (23-7u)	19	3	8	0	1	30	19	3	5	0	1	28	38	5	13	0	1	58
OS (7-9u)	108	13	12	1	4	137	135	10	9	2	5	161	243	23	20	3	10	298
AS (16-18u)	270	16	11	0	3	300	114	12	10	1	4	141	383	28	21	1	8	441
Etmaal (0-24u)	83%	8%	7%	1%	2%	100%	80%	8%	8%	1%	3%	100%	82%	8%	8%	1%	2%	100%
Dag (7-19u)	83%	8%	6%	1%	2%	100%	80%	8%	8%	1%	3%	100%	82%	8%	7%	1%	2%	100%
Avond (19-23u)	85%	6%	8%	0%	1%	100%	78%	6%	12%	1%	3%	100%	83%	6%	9%	0%	2%	100%
Nacht (23-7u)	63%	9%	26%	0%	2%	100%	70%	10%	17%	1%	3%	100%	66%	9%	22%	1%	2%	100%
OS (7-9u)	78%	9%	9%	1%	3%	100%	84%	6%	5%	1%	3%	100%	82%	8%	7%	1%	3%	100%
AS (16-18u)	90%	5%	4%	0%	1%	100%	81%	9%	7%	0%	3%	100%	87%	6%	5%	0%	2%	100%

KENTEKENONDERZOEK

Motorvoertuigen

PRINS ALEXANDERWEG, HUIS TER HEIDE

Intensiteiten - Details werkdag

2. PRINS ALEXANDERWEG (KORTE BERGWEG - RUYSDAELLAAN)

Onderzoeksgebied

Prins Alexanderweg, Huis Ter Heide

Meting

Meetperiode: 12 t/m 26 januari 2019

Methodiek: Kentekenregistratie met anpr camera

In opdracht van: Gemeente Zeist

Uitgevoerd door: Meetel

Locaties

1. Huis ter Heideweg (Handelsweg - Korte Bergweg)

2. Pr Alexanderweg (Korte Bergweg - Ruysdaellaan)

Voertuigclassificatie

Pers = Personenauto's

Licht = Lichte bedrijfsvoertuigen (<3500 kg)

Bus = Bussen

Zwaar = Zwارة bedrijfsvoertuigen (>3500 kg)

Buit = Buitenlandse voertuigen

	Ri. Noord						Ri. Zuid						Doorsnede					
	Pers	Licht	Bus	Zwaar	Buit	Totaal	Pers	Licht	Bus	Zwaar	Buit	Totaal	Pers	Licht	Bus	Zwaar	Buit	Totaal
00:00 - 01:00	1	0	1	0	0	2	1	0	0	0	0	2	2	0	1	0	0	4
01:00 - 02:00	1	0	0	0	0	1	1	0	0	0	0	1	2	0	0	0	0	2
02:00 - 03:00	0	0	0	0	0	0	0	0	0	0	0	0	0	0	0	0	0	0
03:00 - 04:00	0	0	0	0	0	1	0	0	0	0	0	1	1	1	0	0	0	1
04:00 - 05:00	2	0	0	0	0	2	1	0	0	0	0	1	3	0	0	0	0	3
05:00 - 06:00	4	0	0	0	0	4	2	0	0	0	0	3	6	0	0	0	0	7
06:00 - 07:00	17	4	5	0	0	27	18	2	2	0	0	22	35	5	7	0	1	49
07:00 - 08:00	37	11	5	1	1	54	39	7	4	1	1	52	76	18	9	2	2	106
08:00 - 09:00	145	11	7	1	2	166	168	11	4	2	3	186	313	22	11	3	5	353
09:00 - 10:00	56	8	8	1	2	74	59	6	5	1	2	73	115	14	12	3	4	147
10:00 - 11:00	55	12	7	1	2	77	47	9	5	1	1	63	102	21	11	2	3	140
11:00 - 12:00	62	12	6	1	1	83	62	9	6	1	1	79	125	21	12	2	2	162
12:00 - 13:00	94	11	7	1	2	114	65	8	5	1	2	81	159	19	12	2	4	195
13:00 - 14:00	74	10	7	2	2	95	53	7	5	1	1	66	127	17	11	3	3	161
14:00 - 15:00	108	11	6	1	2	128	92	10	5	1	2	110	200	21	11	2	4	238
15:00 - 16:00	106	10	5	0	3	124	56	11	5	0	2	74	162	21	10	1	5	198
16:00 - 17:00	135	10	6	0	2	153	64	9	5	0	2	80	199	19	11	1	3	233
17:00 - 18:00	159	7	6	0	2	174	66	5	4	0	2	77	225	11	10	1	5	251
18:00 - 19:00	73	3	5	0	1	83	39	4	4	0	1	48	112	8	9	0	2	131
19:00 - 20:00	40	2	3	0	1	46	28	2	4	0	1	35	68	4	7	0	2	81
20:00 - 21:00	26	3	3	0	0	32	16	2	1	0	0	19	42	5	3	0	0	50
21:00 - 22:00	19	1	2	0	0	22	12	1	1	0	1	15	31	2	3	0	1	37
22:00 - 23:00	13	0	2	0	0	15	14	1	1	0	0	17	27	2	3	0	0	32
23:00 - 24:00	5	0	2	0	0	7	6	1	1	0	0	8	11	1	3	0	0	15
Etmaal (0-24u)	1233	128	91	10	22	1485	910	103	64	10	23	1110	2143	231	156	21	45	2596
Dag (7-19u)	1104	117	74	10	21	1326	810	95	55	9	20	988	1914	212	129	19	41	2314
Avond (19-23u)	98	7	10	0	1	115	71	5	6	1	2	85	168	12	16	1	3	200
Nacht (23-7u)	31	5	8	0	1	44	30	3	3	1	1	37	61	8	11	1	1	81
OS (7-9u)	182	22	13	2	3	221	207	18	7	3	4	238	389	40	20	4	7	459
AS (16-18u)	294	17	12	1	4	327	130	14	9	1	4	157	424	31	21	1	8	484
Etmaal (0-24u)	83%	9%	6%	1%	2%	100%	82%	9%	6%	1%	2%	100%	83%	9%	6%	1%	2%	100%
Dag (7-19u)	83%	9%	6%	1%	2%	100%	82%	10%	6%	1%	2%	100%	83%	9%	6%	1%	2%	100%
Avond (19-23u)	85%	6%	8%	0%	1%	100%	83%	6%	7%	1%	2%	100%	84%	6%	8%	0%	1%	100%
Nacht (23-7u)	69%	12%	18%	1%	1%	100%	81%	7%	8%	2%	2%	100%	74%	9%	13%	1%	2%	100%
OS (7-9u)	82%	10%	6%	1%	1%	100%	87%	7%	3%	1%	1%	100%	85%	9%	4%	1%	1%	100%
AS (16-18u)	90%	5%	4%	0%	1%	100%	82%	9%	6%	0%	3%	100%	87%	6%	4%	0%	2%	100%

KENTEKENONDERZOEK

Motorvoertuigen

PRINS ALEXANDERWEG, HUIS TER HEIDE

Visualisatie doorgaand verkeer

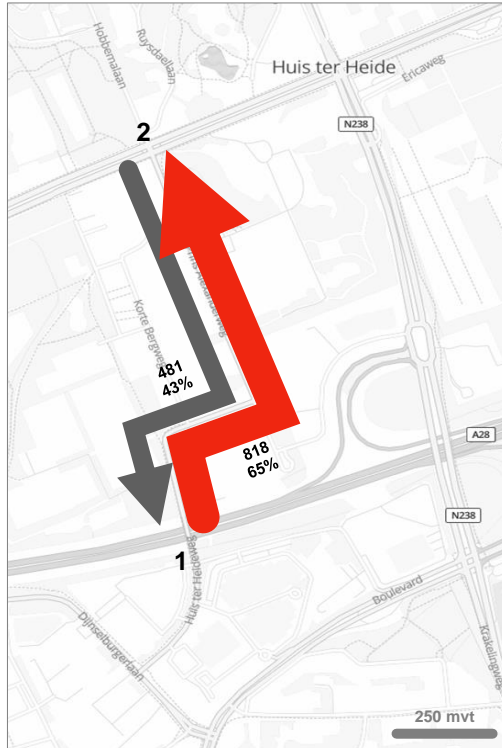
Onderzoeksgebied
Prins Alexanderweg, Huis Ter Heide

Meting
Meetperiode: 12 t/m 26 januari 2019
Methodiek: Kentekenregistratie met anpr camera
In opdracht van: Gemeente Zeist
Uitgevoerd door: Meetel

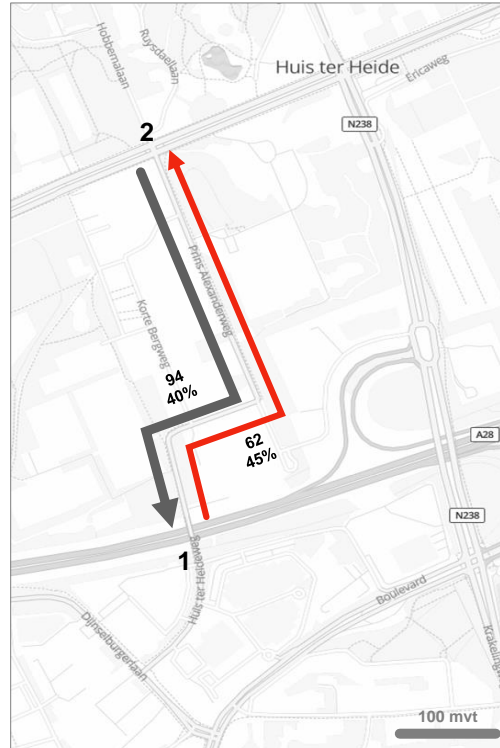
Locaties
1. Huis ter Heideweg (Handelsweg - Korte Bergweg)
2. Pr Alexanderweg (Korte Bergweg - Ruysdaallaan)

Opmerking
Weergegeven verkeersstromen gebaseerd op kortste route tussen locaties (via Prins Alexanderweg).

WERKDAG - TOTAAL



WERKDAG - OCHTENDSPITS (7-9u)



WERKDAG - AVONDSPITS (16-18u)

