



**Sectie F**

**Sectie A**

Odijkerweg







Gemeente Zeist

Grondtekening behorende bij intrekingsbesluit

Kadastrale gemeente Zeist  
Sectie F  
Burgerlijke gemeente Zeist

Schaal: 1:300

**Legenda**

-  Bebouwing
-  Perceel en perceelnummer
-  Sectiegrens en sectieaanduiding
-  Gebied waarop het gemeentelijk voorkeursrecht is ingetrokken

Behoort bij het besluit ex artikel 9.5 Omgevingswet van burgemeester en wethouders van de gemeente Zeist van 28 oktober 2025.

Mij bekend, de secretaris van de gemeente Zeist,  
dr. H.S. Grotens

# Evidence sheet iBabs digital signature